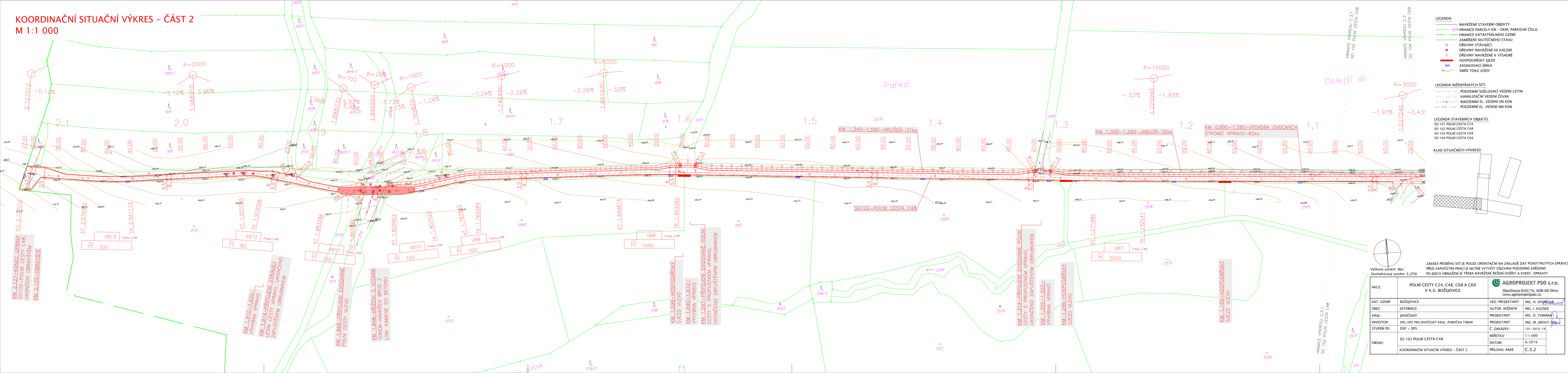


KOORDINAČNÍ SITUAČNÍ VÝKRES – ČÁST 2
 M 1:1 000

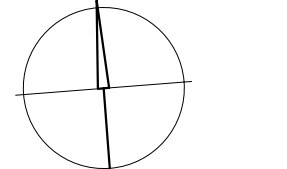
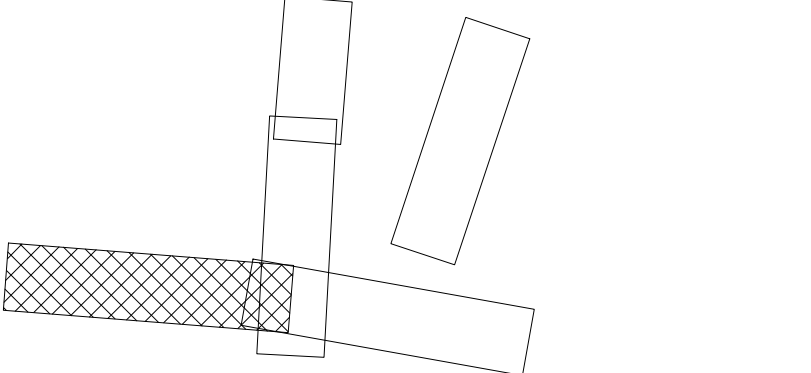


- LEGENDA:**
- NAVRŽENÉ STAVEBNÍ OBJEKTY
 - 2040 HRANICE PARCELY KN – DKM, PARCELNÍ ČÍSLO
 - HRANICE KATASTRÁLNÍHO ÚZEMÍ
 - ZAMĚŘENÍ SKUTEČNÉHO STAVU
 - DŘEVINY STÁVAJÍCÍ
 - DŘEVINY NAVRŽENÉ KE KACENÍ
 - DŘEVINY NAVRŽENÉ K VÝSADBĚ
 - HOSPODÁŘSKÝ SJEZD
 - ZASAKOVACÍ JÍMKY
 - SMĚR TOKU VODY

- LEGENDA INŽENÝRSKÝCH SÍTÍ:**
- PODZEMNÍ SĎELOVACÍ VEDENÍ CETIN
 - KANALIZAČNÍ VEDENÍ ČEVAK
 - NADZEMNÍ EL. VEDENÍ VN EON
 - PODZEMNÍ EL. VEDENÍ NN EON

- LEGENDA STAVEBNÍCH OBJEKTŮ:**
- SO 101 POLNÍ CESTA C24
 - SO 102 POLNÍ CESTA C48
 - SO 103 POLNÍ CESTA C68
 - SO 104 POLNÍ CESTA C69

Klad situačních výkresů:



Výškový systém: Bpv
 Souřadnicový systém: S-JTSK

AKCE:	POLNÍ CESTY C24, C48, C68 A C69 V K.Ú. BOŽEJOVICE		
KAT. ÚZEMÍ:	BOŽEJOVICE	VED. PROJEKTANT:	ING. H. DIVOKÁ
OBC:	JISTEBNICE	AUTOR. INŽENÝR:	ING. I. KULÍSEK
KRAJ:	JIHOČESKÝ	PROJEKTANT:	ING. D. TOMANA
INVESTOR:	SPÚ, KPÚ PRO JIHOČESKÝ KRAJ, POBOČKA TÁBOR	PROJEKTANT:	ING. M. JIROUT, DIS
STUPEŇ PD:	DSP + DPS	Č. ZAKÁZKY:	101-3010-18
OBSAH:	SO 102 POLNÍ CESTA C48	MĚŘÍTKO:	1:1 000
	KOORDINAČNÍ SITUAČNÍ VÝKRES – ČÁST 2	DATUM:	X/2019
		PŘÍLOHA: PARÉ:	C.3.2